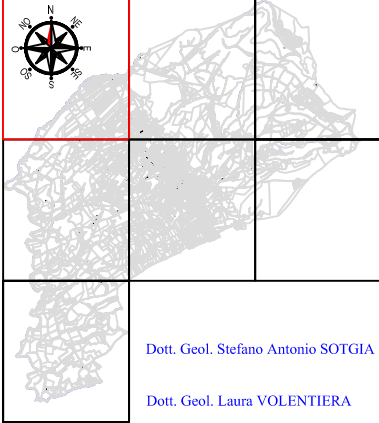


COMUNE DI SIGILLO
PROVINCIA DI PERUGIA

MICROZONAZIONE SISMICA
AREE DA URBANIZZARE **Zone 1-2**

CARTA DELLE ZONE SUSCETTIBILI DI AMPLIFICAZIONI
O INSTABILITA' DINAMICHE LOCALI







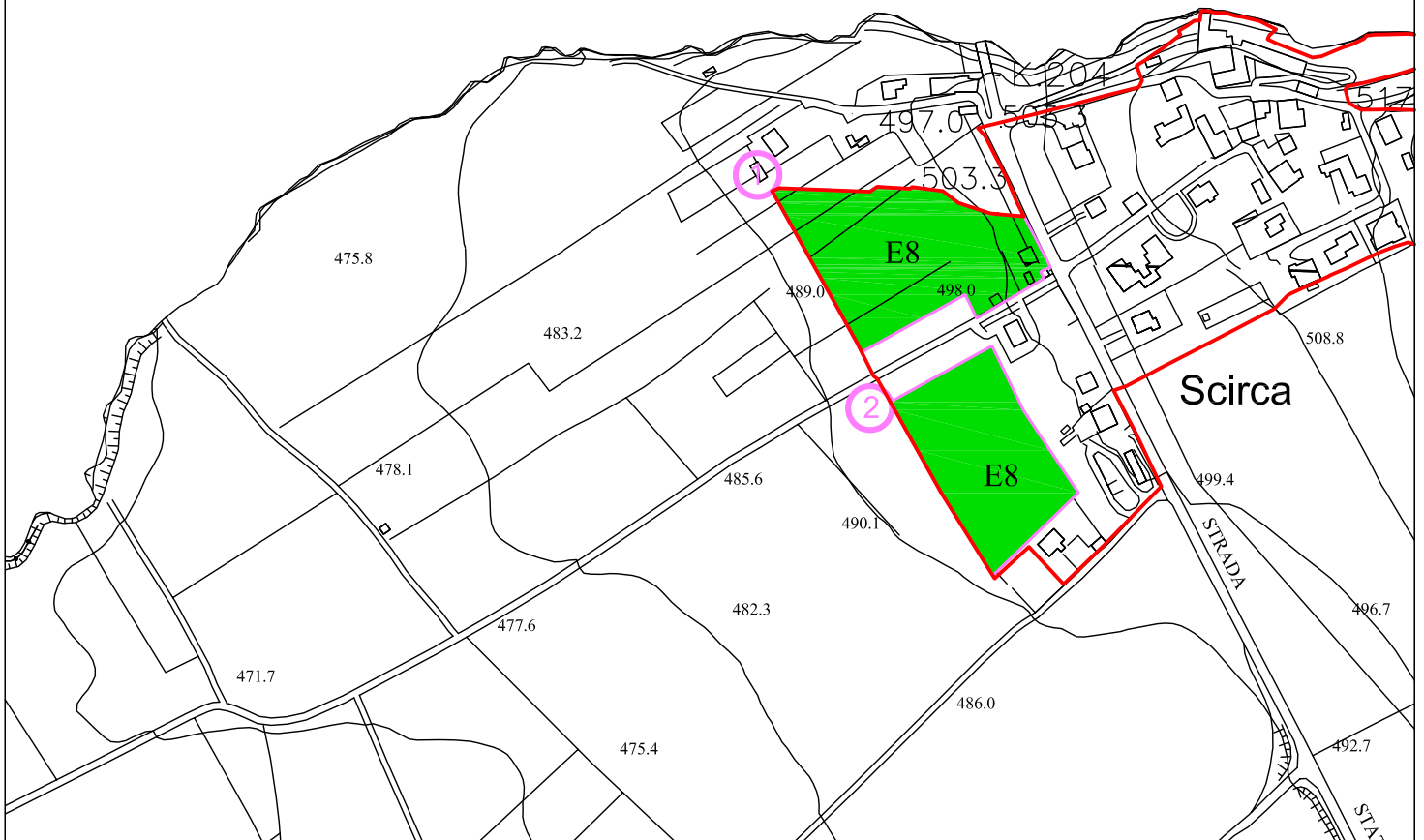
Dott. Geol. Stefano Antonio SOTGLIA

Dott. Geol. Laura VOLENTIERA

scala 1: 5.000

LEGENDA

-  Area di nuova urbanizzazione
-  Perimetrazione Macroaree Urbane
-  Zona pedemontana di falda di detrito e cono di deiezione - E8
-  Zona di contatto tra litotipi con caratteristiche fisico-meccaniche molto diverse - E9

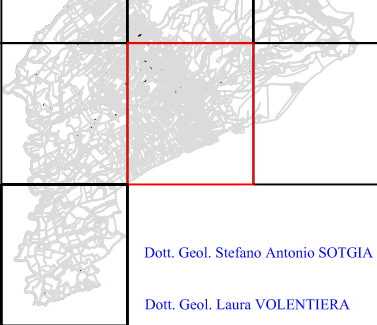


COMUNE DI SIGILLO
PROVINCIA DI PERUGIA

MICROZONAZIONE SISMICA
AREE DA URBANIZZARE

Zona 3

CARTA DELLE ZONE SUSCETTIBILI DI AMPLIFICAZIONI
O INSTABILITA' DINAMICHE LOCALI







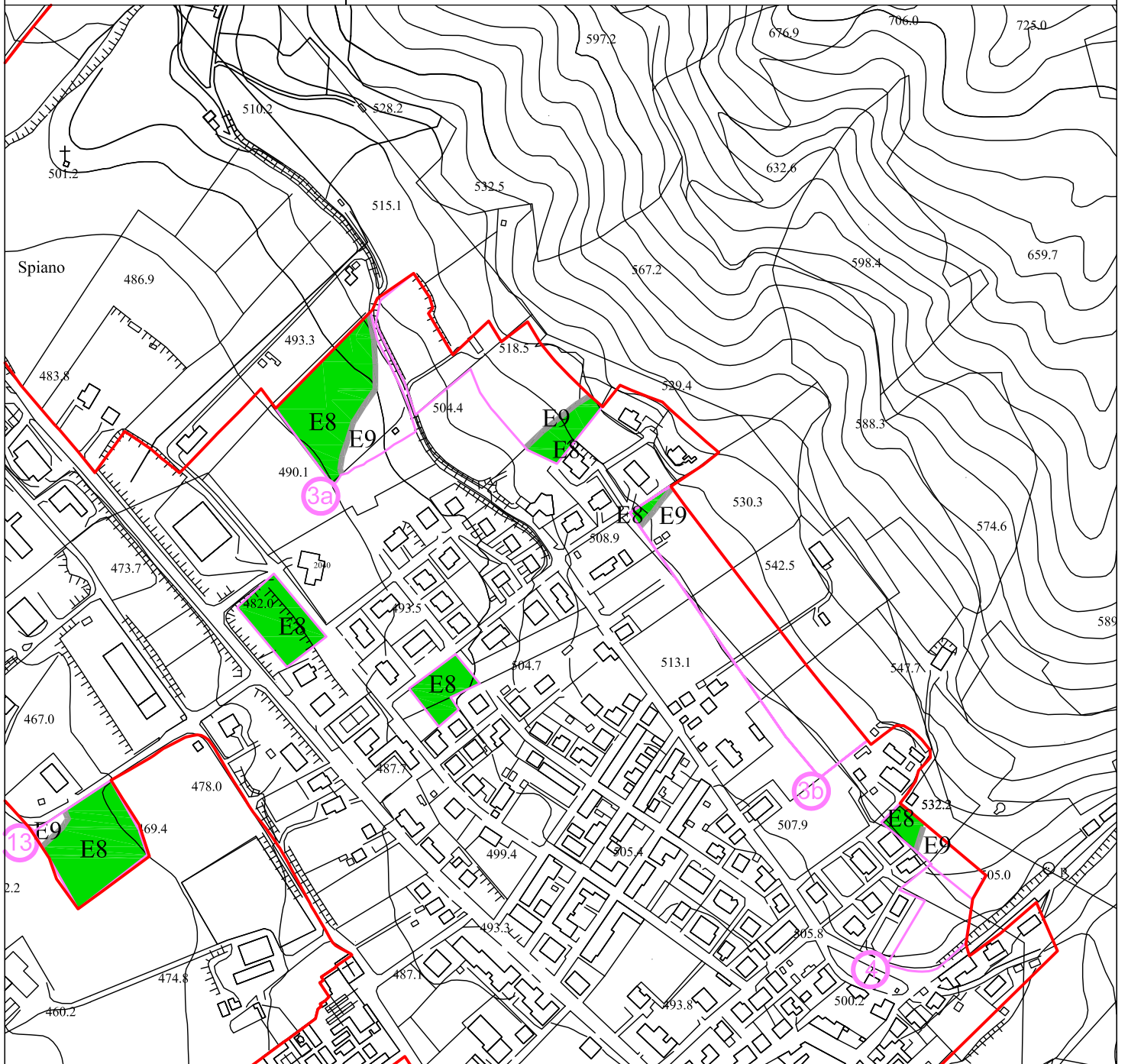
Dott. Geol. Stefano Antonio SOTGIA

Dott. Geol. Laura VOLENTIERA

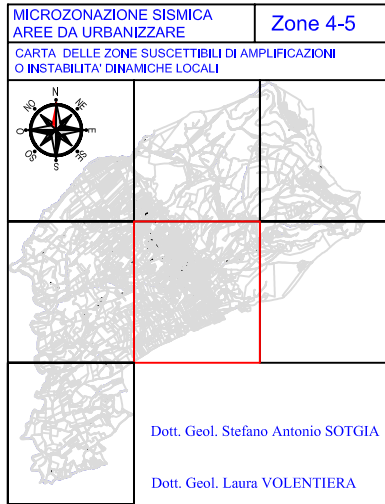
scala 1: 5.000

LEGENDA

-  Area di nuova urbanizzazione
-  Perimetrazione Macroaree Urbane
-  Zona pedemontana di falda di detrito e cono di deiezione - E8
-  Zona di contatto tra litotipi con caratteristiche fisico-meccaniche molto diverse - E9







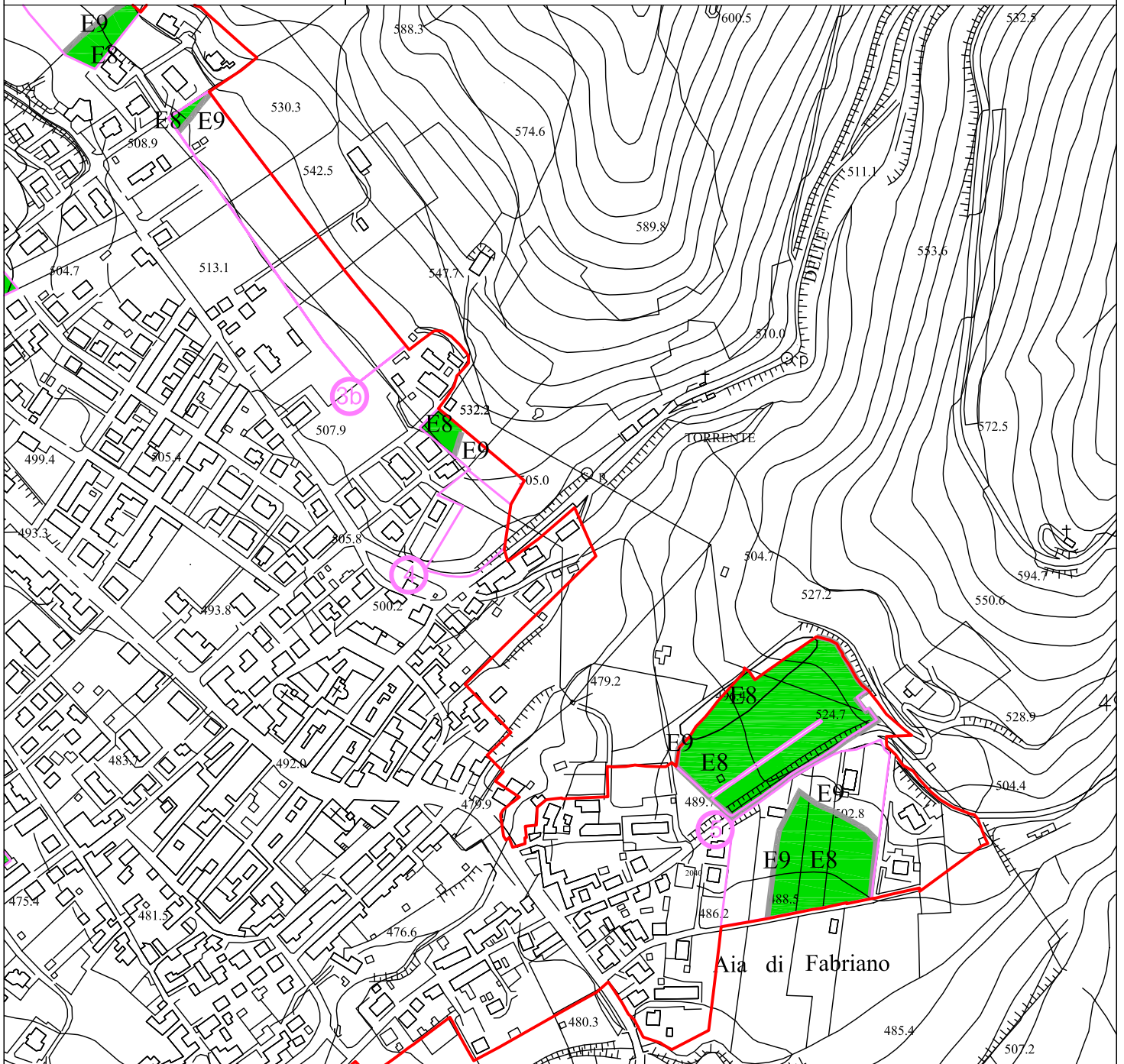
COMUNE DI SIGILLO
PROVINCIA DI PERUGIA



scala 1:5.000

LEGENDA

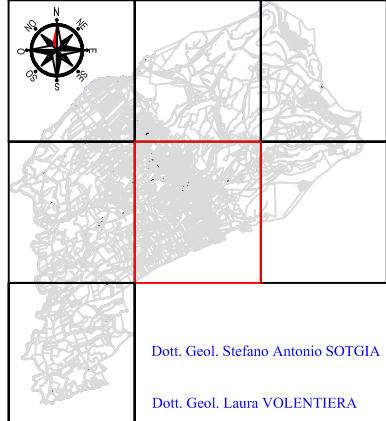
-  Area di nuova urbanizzazione
-  Perimetrazione Macroaree Urbane
-  Zona pedemontana di falda di detrito e cono di deiezione - E8
-  Zona di contatto tra litotipi con caratteristiche fisico-meccaniche molto diverse - E9



COMUNE DI SIGILLO
PROVINCIA DI PERUGIA

MICROZONAZIONE SISMICA
AREE DA URBANIZZARE Zone 6-7-8-9-10

CARTA DELLE ZONE SUSCETTIBILI DI AMPLIFICAZIONI
O INSTABILITA' DINAMICHE LOCALI







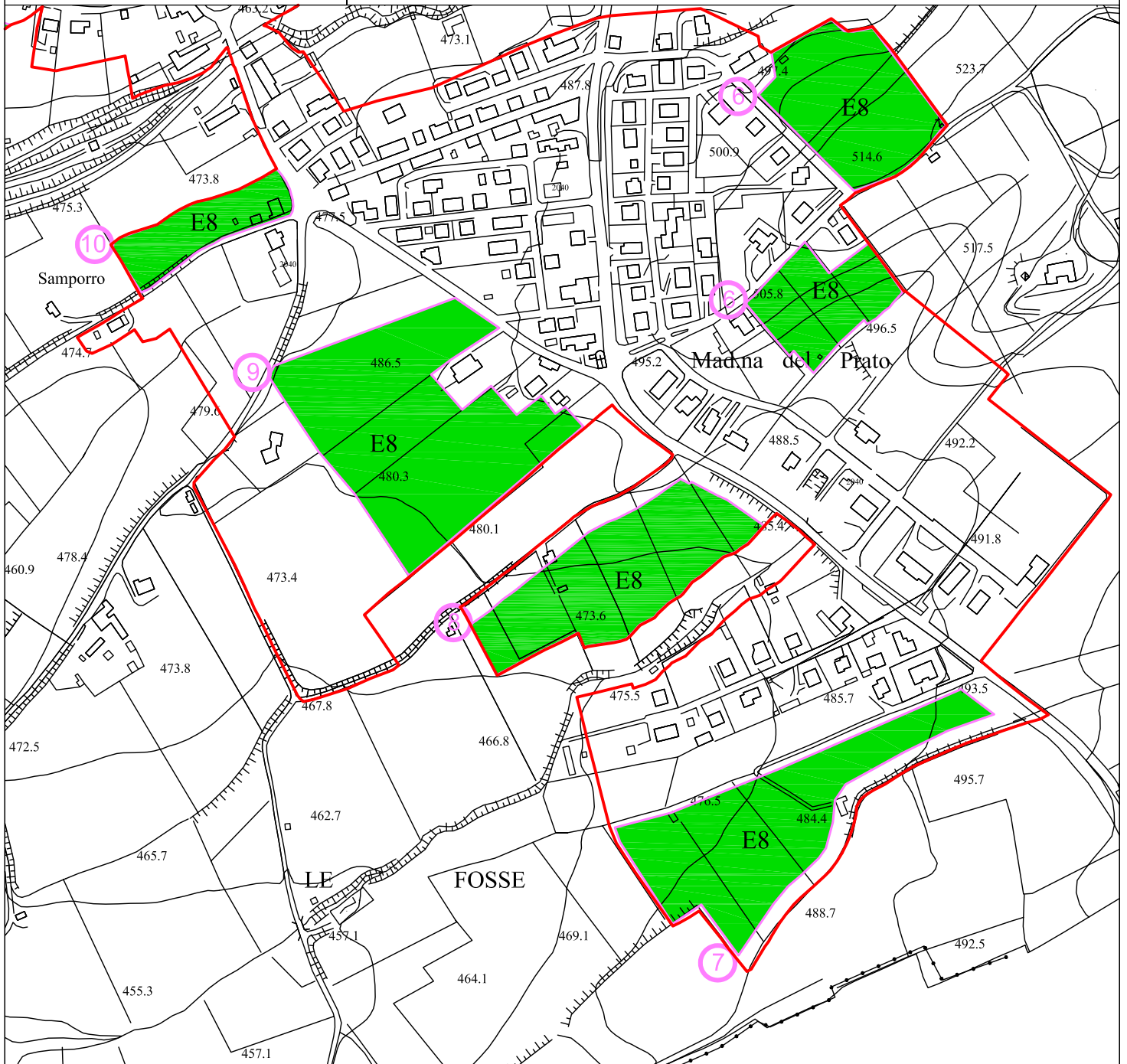
Dott. Geol. Stefano Antonio SOTGIA

Dott. Geol. Laura VOLENTIERA

scala 1: 5.000

LEGENDA

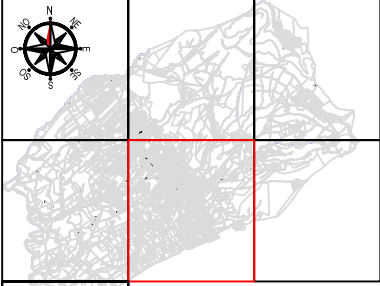
-  Area di nuova urbanizzazione
-  Perimetrazione Macroaree Urbane
-  Zona pedemontana di falda di detrito e cono di deiezione - E8
-  Zona di contatto tra litotipi con caratteristiche fisico-meccaniche molto diverse - E9



COMUNE DI SIGILLO
PROVINCIA DI PERUGIA

MICROZONAZIONE SISMICA
AREE DA URBANIZZARE **Zone 11-12-13**

CARTA DELLE ZONE SUSCETTIBILI DI AMPLIFICAZIONI
O INSTABILITA' DINAMICHE LOCALI







Dott. Geol. Stefano Antonio SOTGIA

Dott. Geol. Laura VOLENTIERA

scala 1:5.000

LEGENDA

-  Area di nuova urbanizzazione
-  Perimetrazione Macroaree Urbane
-  Zona pedemontana di falda di detrito e cono di deiezione - E8
-  Zona di contatto tra litotipi con caratteristiche fisico-meccaniche molto diverse - E9

