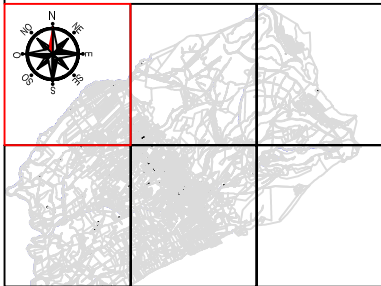


COMUNE DI SIGILLO
PROVINCIA DI PERUGIA

MICROZONAZIONE SISMICA
AREE DA URBANIZZARE

Zone 1-2

CARTA GEOLOGICA










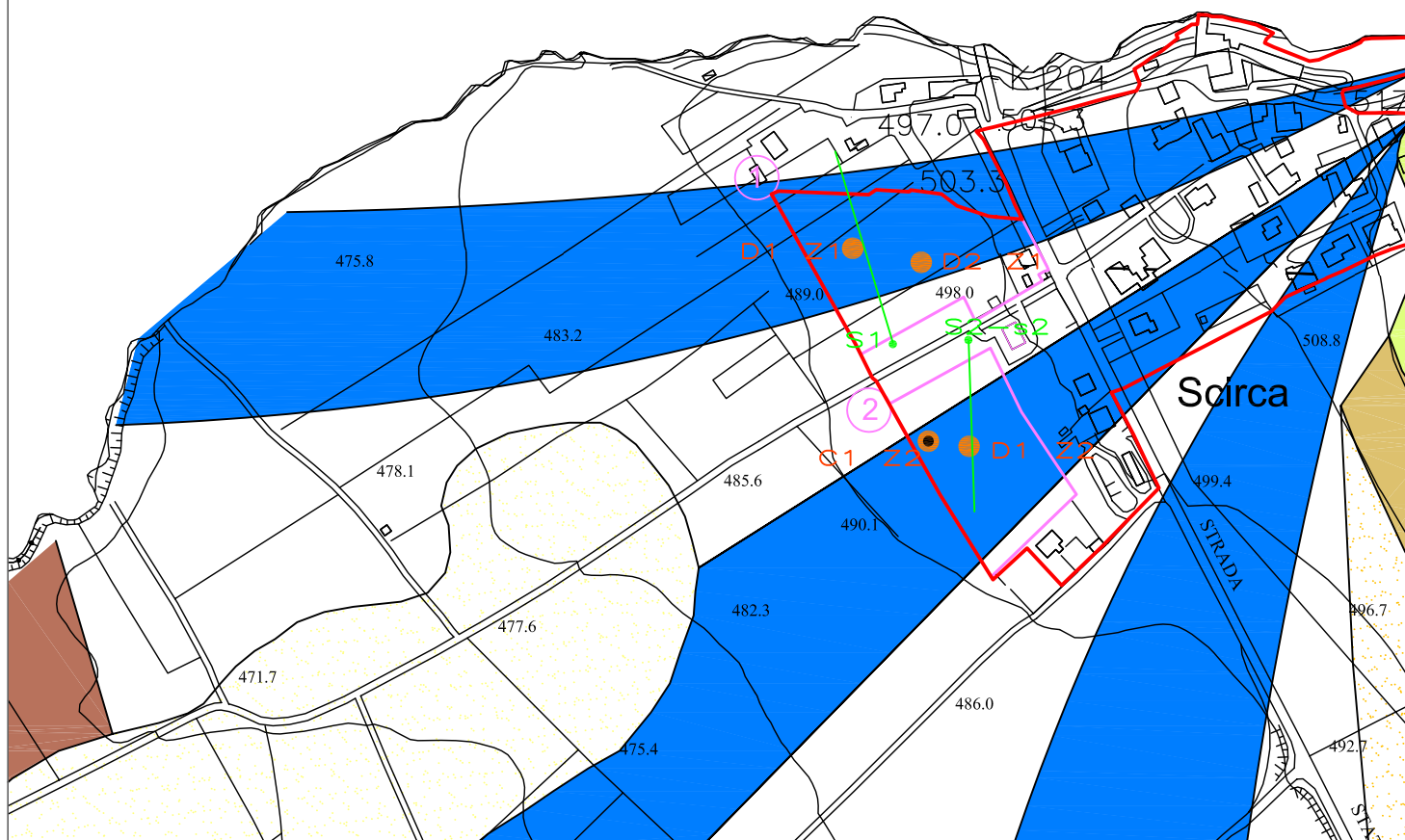
Dott. Geol. Stefano Antonio SOTGLIA

Dott. Geol. Laura VOLENTIERA

scala 1: 5.000

LEGENDA

-  Area di nuova urbanizzazione
-  Perimetrazione Macroaree urbane
-  Conoide
-  Sondaggio geognostico a distruzione di nucleo (D)
-  Sondaggio geognostico a carotaggio continuo (C)
-  Linee sismiche (S sism. a rifrazione, s sism. onde s)
-  Prova penetrometrica

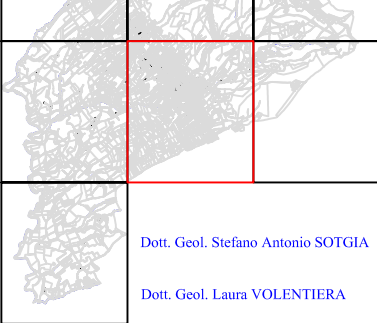


COMUNE DI SIGILLO
PROVINCIA DI PERUGIA

MICROZONAZIONE SISMICA
AREE DA URBANIZZARE

Zona 3

CARTA GEOLOGICA



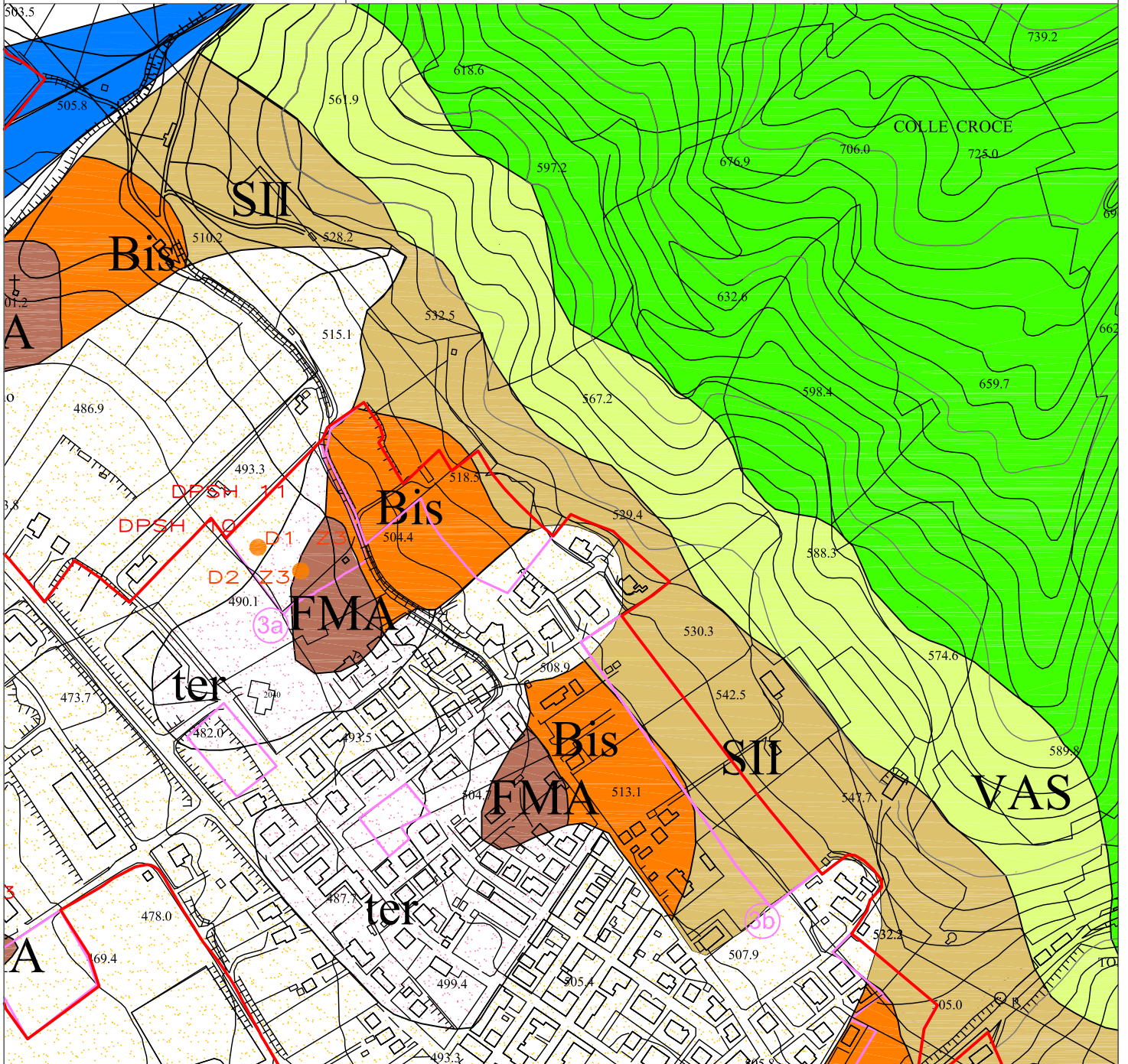
Dott. Geol. Stefano Antonio SOTGIA

Dott. Geol. Laura VOLENTIERA

scala 1:5.000

LEGENDA

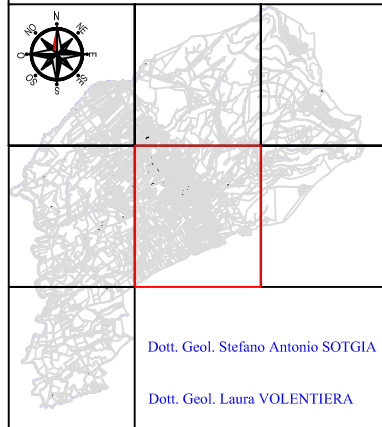
- Area di nuova urbanizzazione
- Perimetrazione Macroaree urbane
- Alluvioni antiche grossolane - ang
- Copertura eluvio-colluviale - ter
- MARNOSO ARENACEA - FMA
- BISCIARO - BI
- SCAGLIA CINEREA - SII
- Sondaggio geognostico a distruzione di nucleo (D)
- Sondaggio geognostico a carotaggio continuo (C)
- Linee sismiche (S sism. a rifrazione, s sism. onde s)
- Prova penetrometrica



COMUNE DI SIGILLO
 PROVINCIA DI PERUGIA

MICROZONAZIONE SISMICA
 AREE DA URBANIZZARE Zone 6-7-8-9-10

CARTA GEOLOGICA



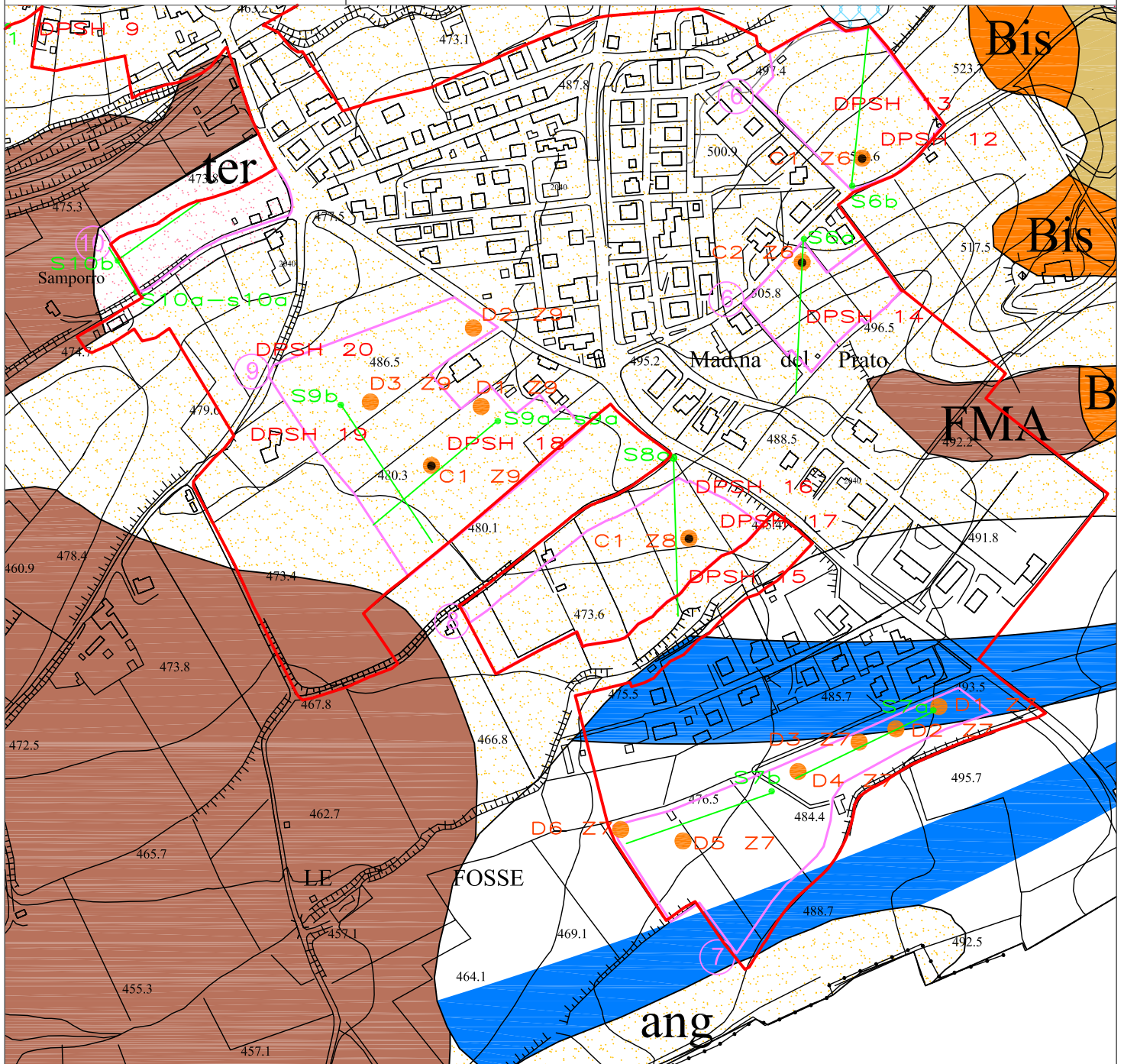
Dott. Geol. Stefano Antonio SOTGIA

Dott. Geol. Laura VOLENTIERA

scala 1:5.000

LEGENDA

- Area di nuova urbanizzazione
- Perimetrazione Macroaree urbane
- Conoide
- Alluvioni antiche grossolane - ang
- MARNOSO ARENACEA - FMA
- Sondaggio geognostico a distruzione di nucleo (D)
- Sondaggio geognostico a carotaggio continuo (C)
- Linee sismiche (S sism. a rifrazione, s sism. onde s)
- Prova penetrometrica

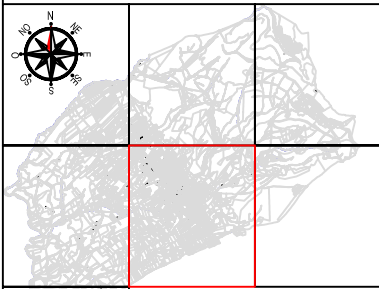


COMUNE DI SIGILLO
 PROVINCIA DI PERUGIA

MICROZONAZIONE SISMICA
 AREE DA URBANIZZARE

Zone 4-5

CARTA GEOLOGICA



Dott. Geol. Stefano Antonio SOTGIA

Dott. Geol. Laura VOLENTIERA

scala 1:5.000

LEGENDA

- Area di nuova urbanizzazione
- Perimetrazione Macroaree urbane
- detrito di frana - cfr
- Alluvioni antiche grossolane - ang
- MARNOSO ARENACEA - FMA
- BISCIARO - BI
- SCAGLIA CINEREA - SII
- Sondaggio geognostico a distruzione di nucleo (D)
- Sondaggio geognostico a carotaggio continuo (C)
- Linee sismiche (S sism. a rifrazione, s sism. onde s)
- Prova penetrometrica

